Красноармейское сельское поселение
Торбеевского муниципального района Республики Мордовия

ГЕНЕРАЛЬНЫЙ ПЛАН

Карта границ населенных пунктов Красноармейского сельского поселения Торбеевского муниципального района Республики Мордовия

М 1:10000

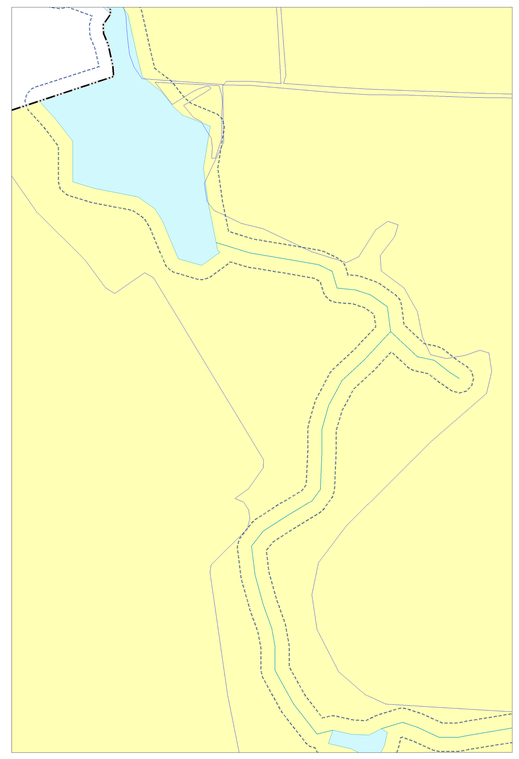

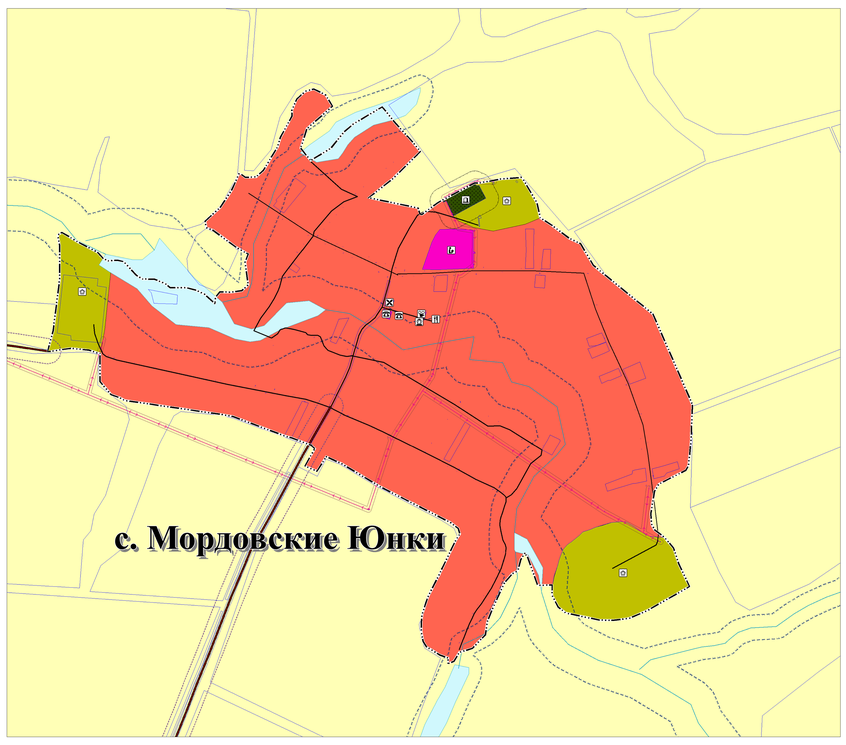

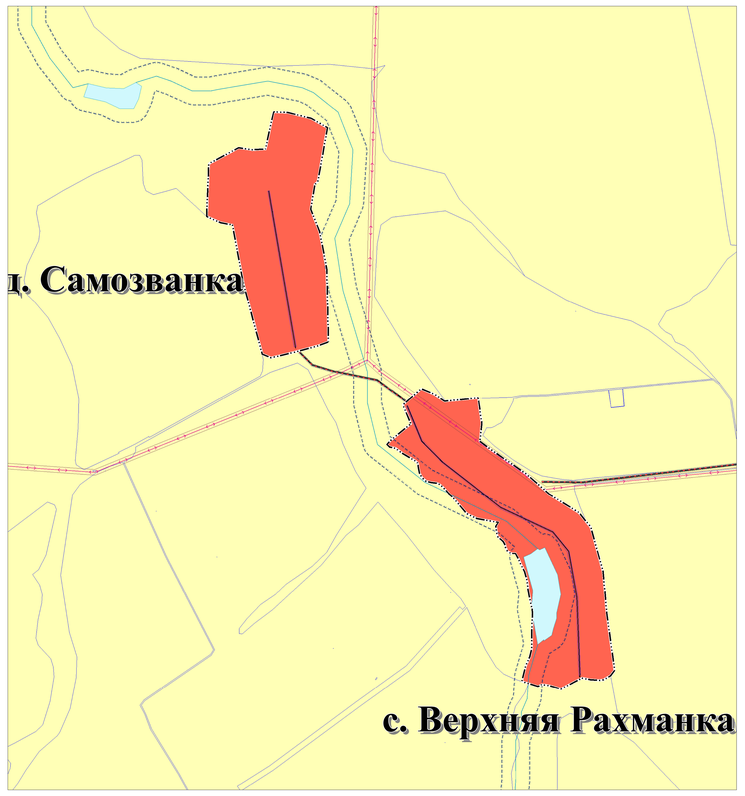

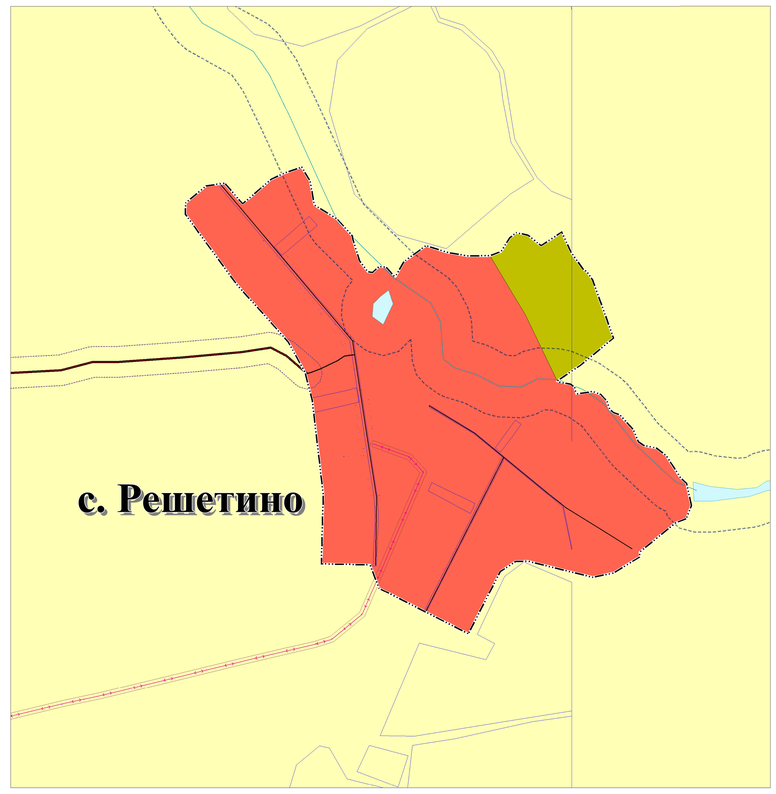

УСЛОВНЫЕ ОБОЗНАЧЕНИЯ

планируемые *существующие*

Границы единиц административно-территориального деления Российской Федерации

- Граница муниципального района
- Граница сельского поселения
- Граница населенных пунктов
- Граница земельных участков

Поверхностные водные объекты

- Водоток (река, ручей)
- Водоем(озеро, пруд, обводненный карьер, водохранилище)

Функциональные зоны

- Жилая зона
- Общественно-деловая зона
- Производственная зона сельскохозяйственных предприятий
- Зона инженерной инфраструктуры
- Зона транспортной инфраструктуры
- Зона озелененных территорий специального назначения
- Зоны сельскохозяйственного использования
- Зона лесов
- Зона кладбищ

Объекты трубопроводного транспорта и инженерной инфраструктуры

Линии электропередач (ПЭП)

- Линии электропередач 110 кВ
- Линии электропередач 10 кВ

Электрические подстанции

- Электрическая подстанция 110 кВ
- Трансформаторная подстанция (ТП)

Объекты водоснабжения

- Водозабор

планируемые *существующие*

Объекты транспортной инфраструктуры

Автомобильные дороги

- Автомобильные дороги местного значения

Улично-дорожная сеть сельского населенного пункта

- Улица в жилой застройке

Железнодорожные пути

- Железнодорожный путь общего пользования

Объекты социальной инфраструктуры, отдыха и туризма, санаторно-курортного назначения

Объекты образования и науки

- Общеобразовательная организация

Объекты здравоохранения

- Обособленное структурное подразделение медицинской организации, оказывающей первичную медико-санитарную помощь

Прочие объекты обслуживания

- Административное здание
- Объекты торговли, общественного питания
- Объект религиозной организации (объединения)

Объекты культуры и искусства

- Объект культурно-досугового (клубного) типа

Объекты транспортной инфраструктуры

Объекты железнодорожного транспорта

- Железнодорожная станция

планируемые *существующие*

Предприятия промышленности, сельского и лесного хозяйства, объекты утилизации и переработки отходов производства и потребления

Прочие объекты, связанные с производственной деятельностью

- Объект, связанный с производственной деятельностью

Объекты культурного наследия, границы их территорий

Объекты культурного наследия

- Памятник

Иные объекты федерального значения, регионального значения, местного значения

Место погребения

- Кладбище

Зоны с особыми условиями использования территорий

Охранная зона инженерных коммуникаций

- Охранная зона объектов электросетевого хозяйства (вдоль линий электропередачи, вокруг подстанций)

Водоохранные зоны

- Водоохранная зона

Иные зоны с особыми условиями использования

- Придорожная полоса

Санитарно-защитная зона

- Санитарно-защитная зона предприятий, сооружений и иных объектов

Зоны санитарной охраны источников питьевого и хозяйственно-бытового водоснабжения и водопроводов питьевого назначения

- Первый пояс зоны санитарной охраны источника водоснабжения

Масштаб 1:5000

0 50 100 150 200 250 метров

Изм.	Кол.	Лист	№ док.	Подпись	Дата	Генеральный план Красноармейского сельского поселения Торбеевского муниципального района РМ			
						Утверждаемая часть	Стадия	Лист	Листов
							ПП	1	1
							ООО "ГИПРОИНЖ"		

Согласовано

Инв. № подл. | Подп. и дата | Взам. инв. №